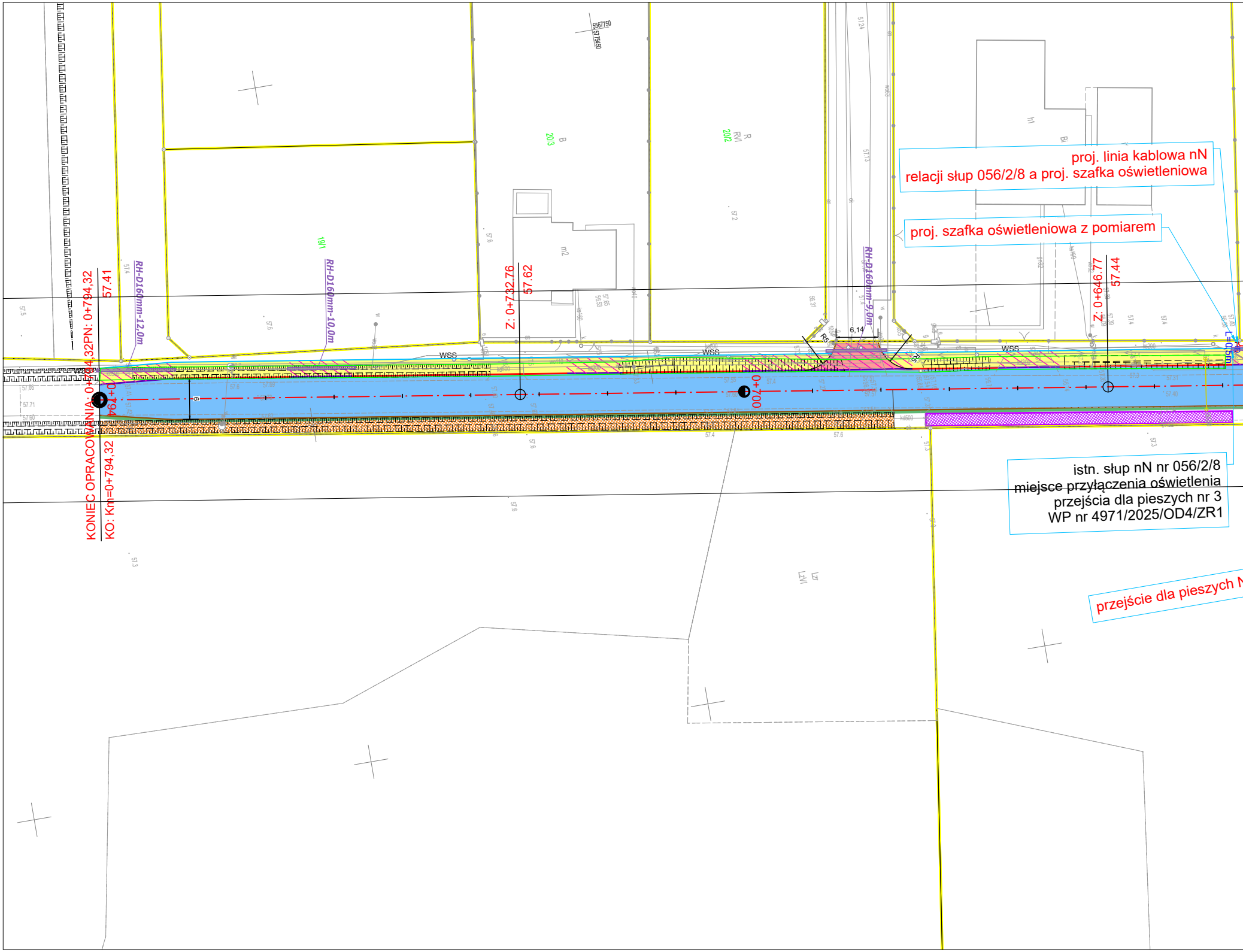
proj. linia kablowa nN
relacji słup 056/2/8 a proj. szafka oświetleniowa
proj. szafka oświetleniowa z pomiarem
istn. słup nN nr 056/2/8
miejsce przyłączenia oświetlenia
przejścia dla pieszych nr 3
WP nr 4971/2025/OD4/ZR1
przejście dla pieszych N
KONIEC OPRACOWANIA: 0+794,32PN: 0+794,32
KO: Km=0+794,32
57.41
0+794
RH-D160mm-12,0m
RH-D160mm-10,0m
RH-D160mm-9,0m
Z: 0+732.76
57.62
0+700
Z: 0+646.77
57.44
6,14
R5
WSS
L=0,5m
19/1
20/3
20/2
m2
h1
LzVI

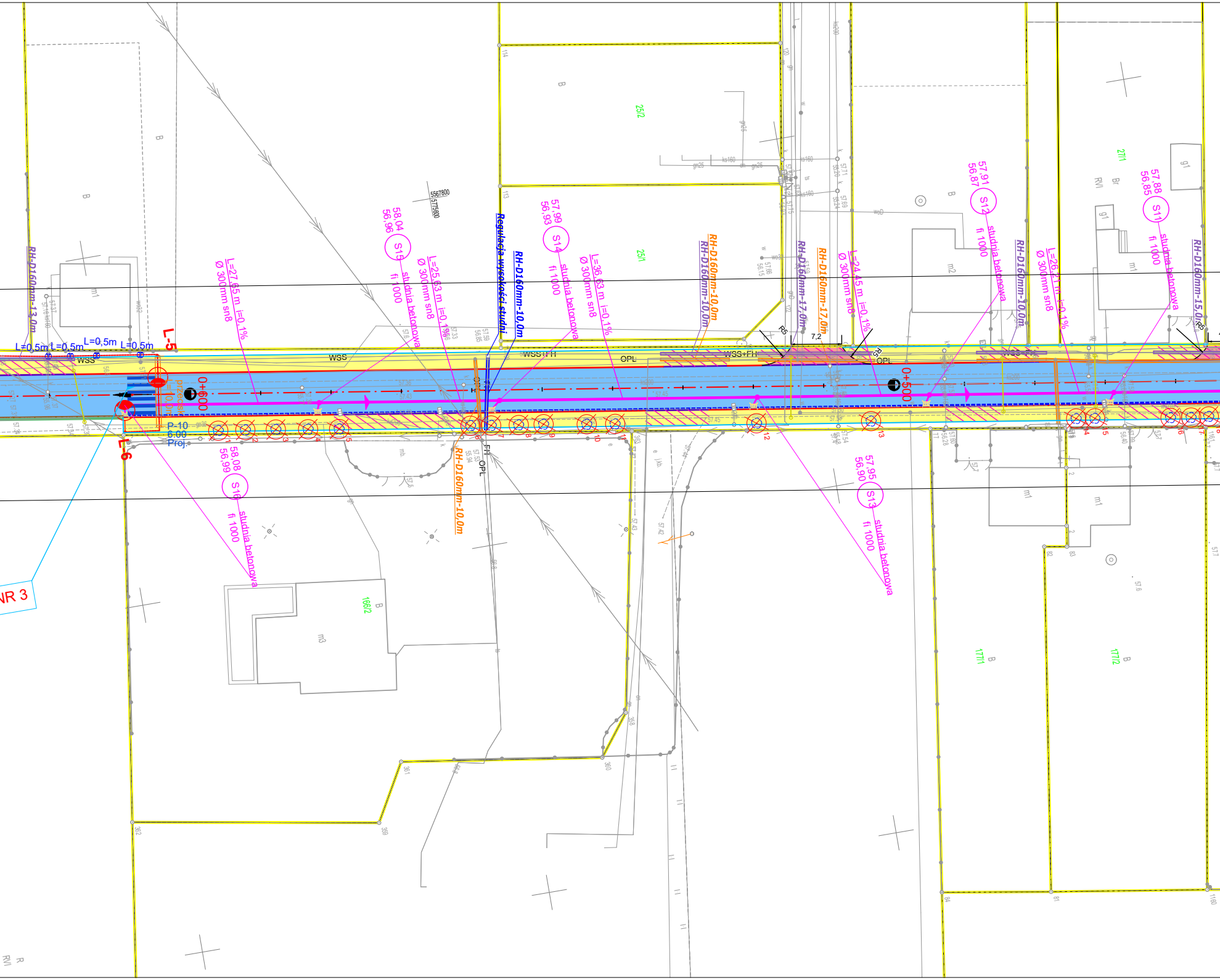
RH-D160mm-13,0m
L=0,5m
L=0,5m
L=0,5m
L=0,5m
WSS
L-5
L-6
przecisk
L=10,0m
P-10
6.00
Proj.
0+600
L=27,65 m i=0,1%
Ø 300mm sn8
58,04
56,96
S15
studnia betonowa
fi 1000
L=25,63 m i=0,1%
Ø 300mm sn8
Regulacja wysokości studni
RH-D160mm-10,0m
57,99
56,93
S14
studnia betonowa
fi 1000
L=36,63 m i=0,1%
Ø 300mm sn8
WSS+TH
OPL
58,08
56,99
S16
studnia betonowa
fi 1000
RH-D160mm-10,0m
FH
OPL
RH-D160mm-10,0m
RH-D160mm-10,0m
WSS+FH
R5
7,2
RH-D160mm-17,0m
RH-D160mm-17,0m
L=24,45 m i=0,1%
Ø 300mm sn8
0+500
57,91
56,87
S12
studnia betonowa
fi 1000
57,95
56,90
S13
studnia betonowa
fi 1000
RH-D160mm-10,0m
L=26,21 m i=0,1%
Ø 300mm sn8
WSS+FH
57,88
56,85
S11
studnia betonowa
fi 1000
RH-D160mm-15,0m
R5
1
2
3
4
5
6
7
8
9
10
11
12
13
14
15
16
25/2
25/1
27/1
166/2
177/1
177/2
B
m1
m2
m3
g1
Br
RVI
R
5567800
5775600
NR 3

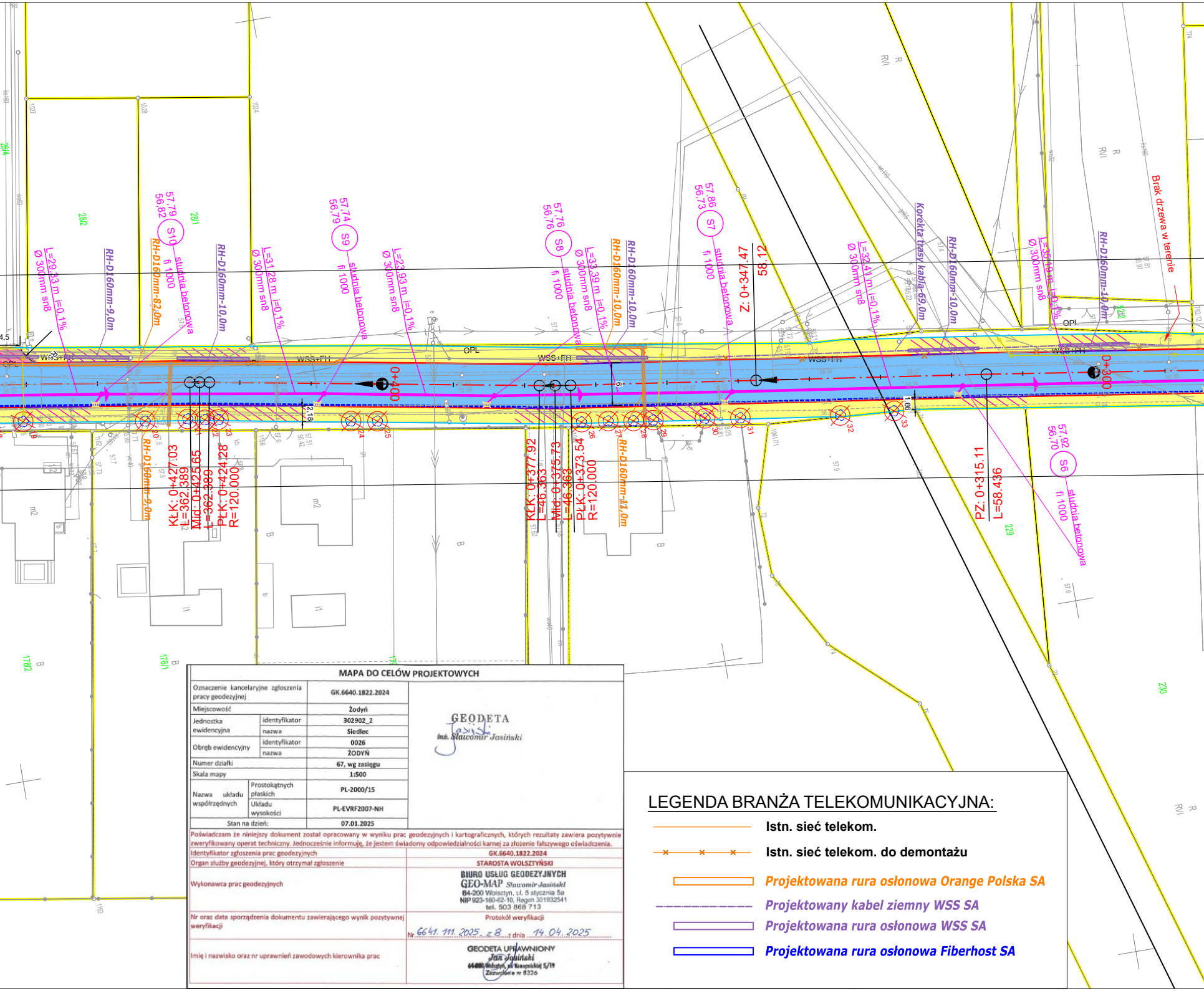
57,79
56,82
S10
fi 1000
studnia betonowa
L=29,33 m i=0,1%
Ø 300mm sn8
RH-D160mm-9,0m
RH-D160mm-82,0m
RH-D160mm-10,0m
L=31,28 m i=0,1%
Ø 300mm sn8
57,74
56,79
S9
fi 1000
studnia betonowa
L=23,93 m i=0,1%
Ø 300mm sn8
0+400
2,18
WSS+FH
OPL
KŁK: 0+427.03
L=362.389
Mid: 0+425.65
L=362.389
PŁK: 0+424.28
R=120.000
RH-D160mm-9,0m
19
20
21
22
23
24
25
57,76
56,76
S8
fi 1000
studnia betonowa
L=33,39 m i=0,1%
Ø 300mm sn8
RH-D160mm-10,0m
RH-D160mm-10,0m
57,86
56,73
S7
fi 1000
studnia betonowa
Z: 0+347.47
58.12
L=32,41 m i=0,1%
Ø 300mm sn8
Korekta trasy kabla-69,0m
RH-D160mm-10,0m
KŁK: 0+377.92
L=46.363
Mid: 0+375.73
L=46.363
PŁK: 0+373.54
R=120.000
RH-D160mm-11,0m
26
27
28
29
30
31
32
33
1,66
L=35,10 m i=0,1%
Ø 300mm sn8
RH-D160mm-10,0m
Brak drzewa w terenie
0+300
PZ: 0+315.11
L=58.436
57,92
56,70
S6
fi 1000
studnia betonowa
281
282
2814
229
230
178/1
178/2
R
RVI
B
m2
i1
b
lb

MAPA DO CELÓW PROJEKTOWYCH

Oznaczenie kancelaryjne zgłoszenia pracy geodezyjnej		GK.6640.1822.2024
Miejscowość		Żodyń
Jednostka ewidencyjna	identyfikator	302902_2
	nazwa	Siedlec
Obręb ewidencyjny	identyfikator	0026
	nazwa	ŻODYŃ
Numer działki		67, wg zasięgu
Skala mapy		1:500
Nazwa układu współrzędnych	Prostokątnych płaskich	PL-2000/15
	Układu wysokości	PL-EVRF2007-NH
Stan na dzień:		07.01.2025

GEODETA
Jasiński
inż. Sławomir Jasiński

Poświadczam że niniejszy dokument został opracowany w wyniku prac geodezyjnych i kartograficznych, których rezultaty zawiera pozytywnie zweryfikowany operat techniczny. Jednocześnie informuję, że jestem świadomy odpowiedzialności karnej za złożenie fałszywego oświadczenia.

Identyfikator zgłoszenia prac geodezyjnych	GK.6640.1822.2024
Organ służby geodezyjnej, który otrzymał zgłoszenie	STAROSTA WOLSZTYŃSKI
Wykonawca prac geodezyjnych	BIURO USŁUG GEODEZYJNYCH GEO-MAP Sławomir Jasiński 64-200 Wolsztyn, ul. 5 stycznia 5a NIP 923-160-62-10, Regon 301932541 tel. 503 868 713
Nr oraz data sporządzenia dokumentu zawierającego wynik pozytywnej weryfikacji	Protokół weryfikacji Nr 6641. 111. 2025. z 8 z dnia 14. 04. 2025
Imię i nazwisko oraz nr uprawnień zawodowych kierownika prac	GEODETA UPRAWNIONY Jan Jasiński 64-200 Wolsztyn, ul. Konopnickiej 5/19 Zezwolenie nr 8326

LEGENDA BRANŻA TELEKOMUNIKACYJNA:

——	**Istn. sieć telekom.**
—×—×—×—	**Istn. sieć telekom. do demontażu**
▭	***Projektowana rura osłonowa Orange Polska SA***
- - - - - -	***Projektowany kabel ziemny WSS SA***
▭	***Projektowana rura osłonowa WSS SA***
▭	***Projektowana rura osłonowa Fiberhost SA***

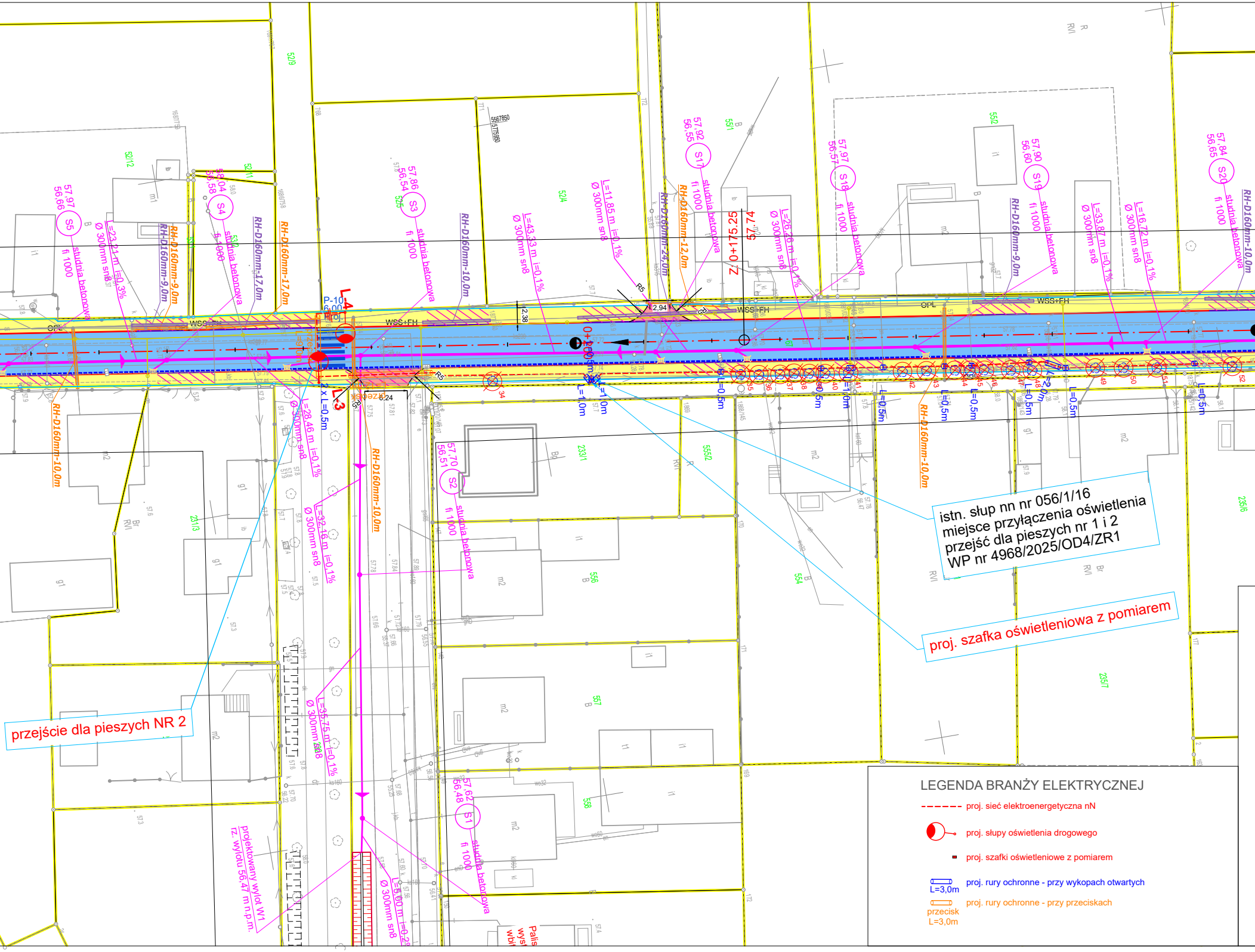
S5
57,97
56,66
studnia betonowa fi 1000
L=23,21 m i=0,3%
Ø 300mm sn8
S4
studnia betonowa fi 1000
RH-D160mm-9,0m
RH-D160mm-17,0m
S3
57,86
56,54
studnia betonowa fi 1000
RH-D160mm-10,0m
L=43,33 m i=0,1%
Ø 300mm sn8
L=11,85 m i=0,1%
Ø 300mm sn8
RH-D160mm-24,0m
RH-D160mm-12,0m
S17
57,92
56,55
studnia betonowa fi 1000
Z 0+175,25
57,74
L=26,46 m i=0,1%
Ø 300mm sn8
S18
57,97
56,57
studnia betonowa fi 1000
S19
57,90
56,60
studnia betonowa fi 1000
RH-D160mm-9,0m
L=33,87 m i=0,1%
Ø 300mm sn8
L=16,72 m i=0,1%
Ø 300mm sn8
S20
57,84
56,65
studnia betonowa fi 1000
RH-D160mm-10,0m
OPL
WSS+FH
P-10
6,00
L-4
L-3
2,38
2,94
R5
0+100
L=0,5m
L=1,0m
przecisk
RH-D160mm-10,0m
L=28,46 m i=0,1%
Ø 300mm sn8
L=32,16 m i=0,1%
Ø 300mm sn8
L=35,75 m i=0,1%
Ø 300mm sn8
L=5,00 m i=0,2%
Ø 300mm sn8
S2
57,70
56,51
studnia betonowa fi 1000
S1
57,62
56,48
studnia betonowa fi 1000
RH-D160mm-10,0m

istn. słup nn nr 056/1/16
miejsce przyłączenia oświetlenia
przejść dla pieszych nr 1 i 2
WP nr 4968/2025/OD4/ZR1

proj. szafka oświetleniowa z pomiarem

przejście dla pieszych NR 2

projektowany wylot W1
rz. wylotu 56,47 m n.p.m.

LEGENDA BRANŻY ELEKTRYCZNEJ

- proj. sieć elektroenergetyczna nN
- proj. słupy oświetlenia drogowego
- proj. szafki oświetleniowe z pomiarem
- L=3,0m proj. rury ochronne - przy wykopach otwartych
- przecisk L=3,0m proj. rury ochronne - przy przeciskach

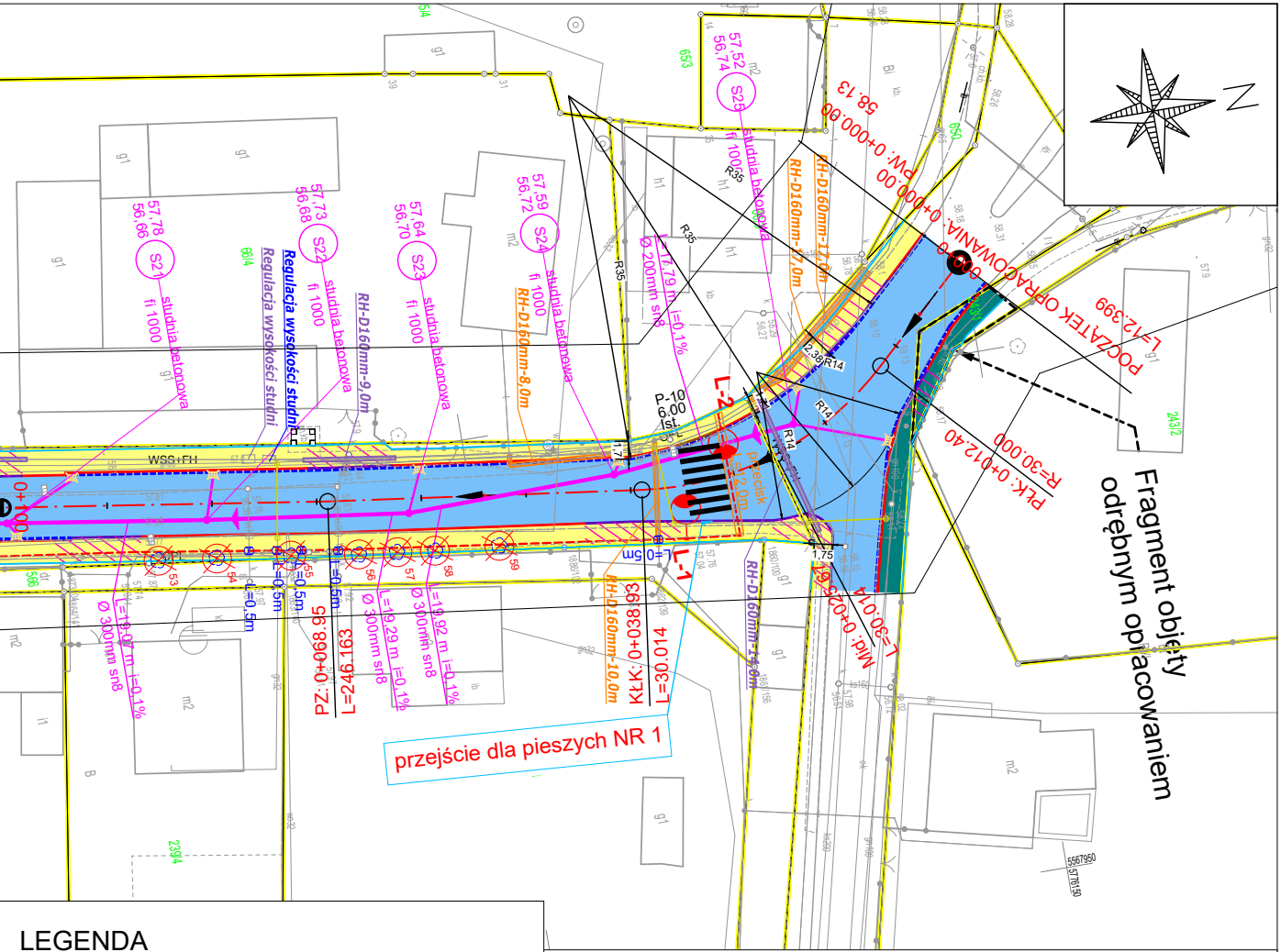
POCZĄTEK OPRACOWANIA
PW: 0+000,00
58.13
L=12,399
PLK: 0+012,40
R=30,000
Mid: 0+020,69
L=30,014
KŁK: 0+038,63
L=30,014
PZ: 0+068,95
L=246,163
0+100
Fragment objęty odrębnym opracowaniem
przejście dla pieszych NR 1
L-1
L-2
P-10
6.00
Ist.
RH-D160mm-12,0m
RH-D160mm-8,0m
RH-D160mm-9,0m
RH-D160mm-10,0m
RH-D160mm-14,0m
Regulacja wysokości studni
Regulacja wysokości studni
S21 57,78 56,66 fi 1000 studnia betonowa
S22 57,73 56,68 fi 1000 studnia betonowa
S23 57,64 56,70 fi 1000 studnia betonowa
S24 57,59 56,72 fi 1000 studnia betonowa
S25 57,52 56,74 fi 1000 studnia betonowa
Ø 200mm sn8 L=17,79 m i=0,1%
Ø 300mm sn8 L=19,07 m i=0,1%
Ø 300mm sn8 L=19,29 m i=0,1%
Ø 300mm sn8 L=19,92 m i=0,1%
L=0,5m
R35
R14
WSS+FH

LEGENDA

- 🟦 - jezdnia wykonana z MMA
- 🟩 - nawierzchnia chodnika do przebrukowania
- ▨ - wzmocniona podbudowa w ciągu chodnika
- 🟨 - chodnik wykonany z kostki betonowej szarej dwuteowej gr. 6 cm
- 🟥 - zjazdy z kostki grafitowej dwuteowej gr. 8 cm
- ▨ - budowa rowu drogowego wraz z umocnieniem skarpy
- ☐ - budowa rowu chłonnego wraz z umocnieniem skarp płytami ażurowymi
- ▨ - korekta przebiegu rowu drogowego oraz umocnienie skarp płytami ażurowymi
- ☐ - likwidacja rowu drogowego
- — - krawężnik betonowy 15x30 cm
- — - krawężnik najazdowy 15x22 cm
- — - obrzeże betonowe 10x25 cm
- — - obrzeże betonowe 8x30 cm
- - - - ściek z kostki betonowej
- — - elementy kanalizacji deszczowej
- ○ - studnia betonowa fi 1000
- ✦ - wpust uliczny z studnią betonową fi 500 z osadnikiem
- ●—● - sączki węchowe na gazociągu
- ☒ drzewa przeznaczone do wycinki

Oświadczam zgodność podkładu mapowego z podkładem mapowym przyjętym do zasobów geodezyjnych Powiatowego Ośrodka Dokumentacji Geodezyjnej i Kartograficznej

Zadanie:
Przebudowa ul. Spacerowej w Żodyniu

Temat:
Projekt zagospodarowania terenu

Etap:	Data:	Rysunek nr:
-	01.2025 r.	2

Inwestor:	Skala:	Arkusz nr:
Gmina Siedlec, ul. Zbąszyńska 17, 64-212 Siedlec	1:500	1

Imię i Nazwisko	Stanowisko:	Nr uprawnień:	Specjalność:	Podpis:
Mateusz Sita	Projektant	WKP/0345/POOD/16	Drogowa	
Marek Smolarek	Sprawdzający	WKP/0104/POOD/21	Drogowa	
Przemysław Iwański	Projektant	DTT-TU/02234/02/U	Telekomunikacyjna	
Dawid Szłapka	Sprawdzający	WKP/0184/PWOT/12	Telekomunikacyjna	
Arkadiusz Antoniewicz	Projektant	WKP/0212/PWOE/16	Elektryczna	